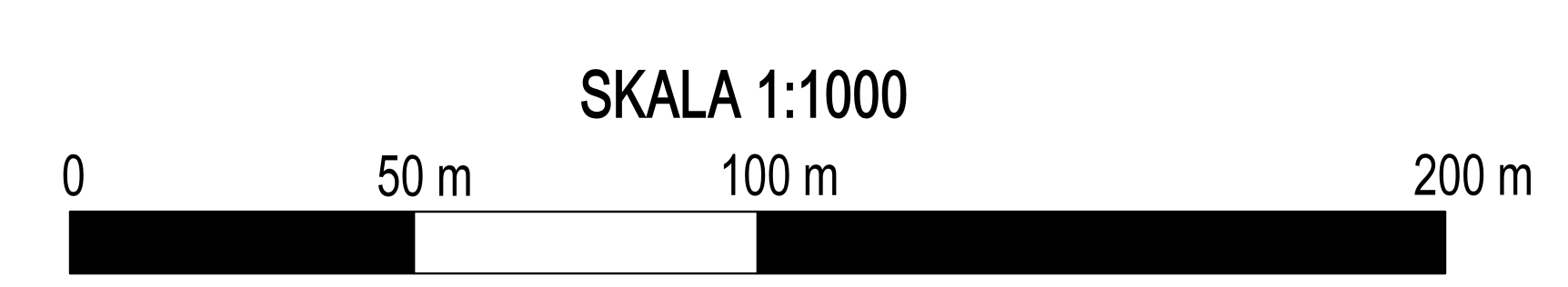



MIEJSCOWY PLAN ZAGOSPODAROWANIA PRZESTRZENNEGO
DLA WYBRANYCH OBSZARÓW POŁOŻONYCH NA OBSZARZE WIEJSKIM GMINY ŻUROMIN

Załącznik nr 42 do Uchwały Nr Rady Miejskiej w Żurominie z dnia



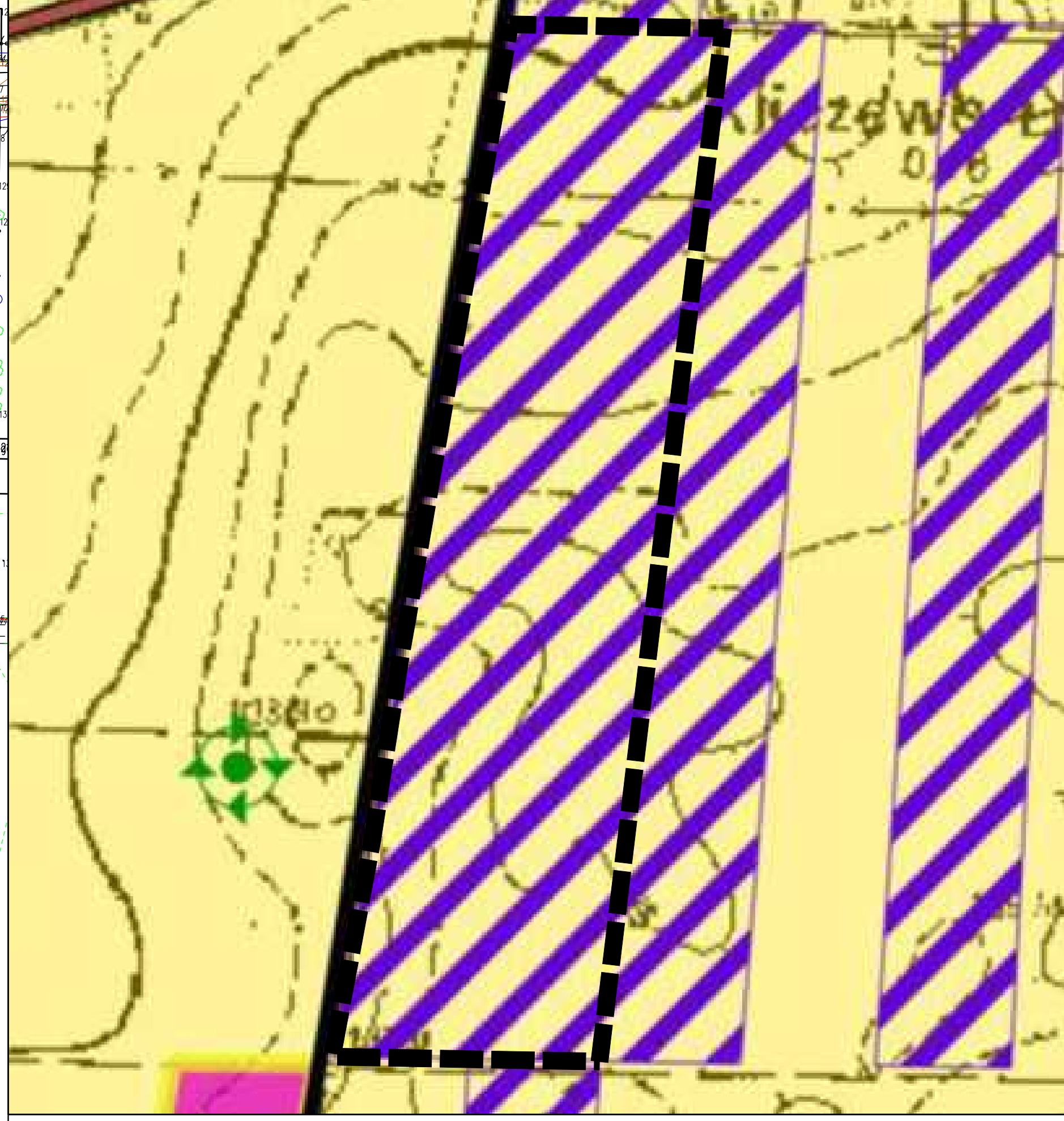
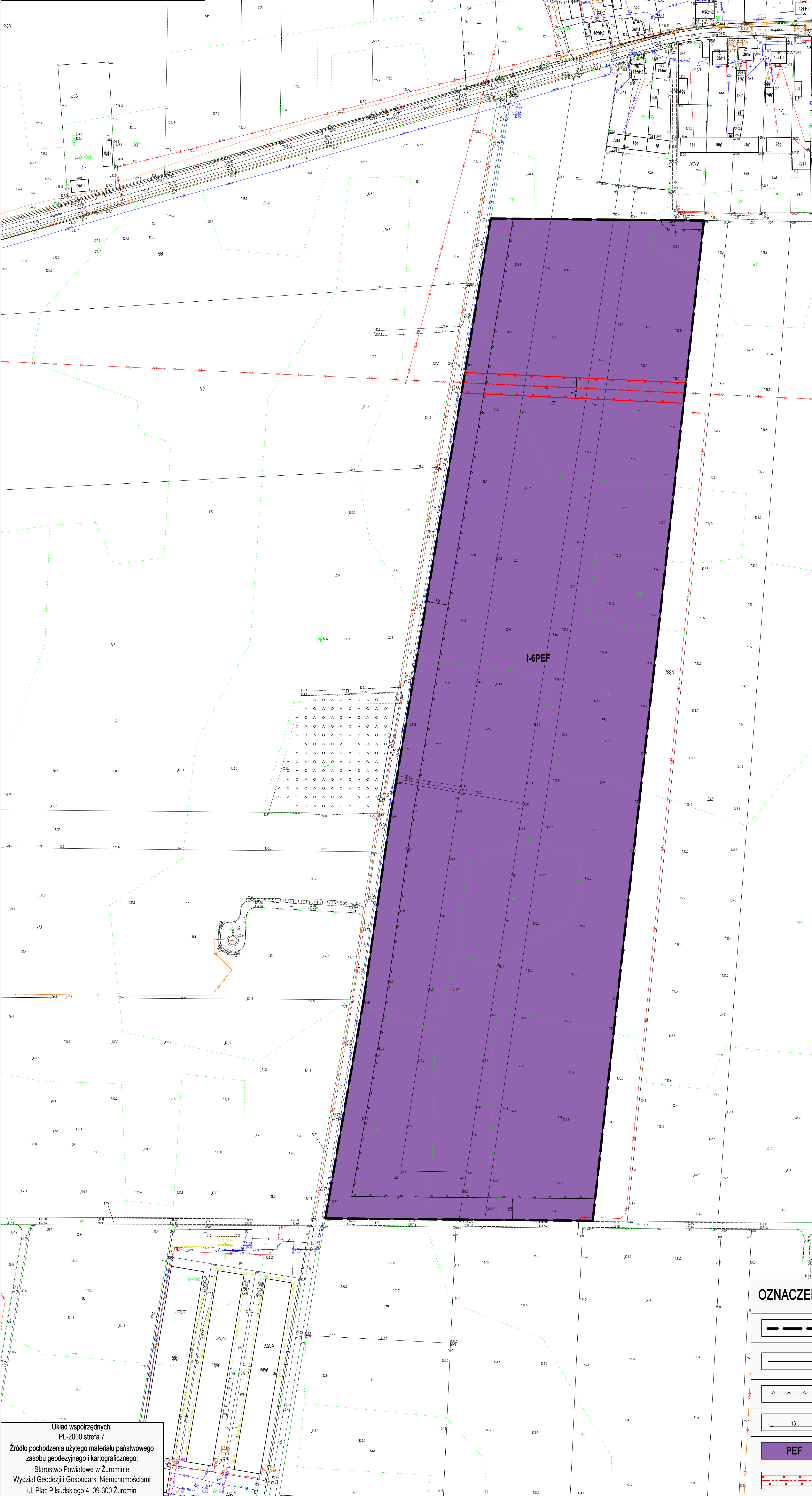
ORGAN SPORZĄDZAJĄCY
BURMISTRZ MIASTA I GMINY
ŻUROMIN

OBRĘB
KLICZEWO DUŻE

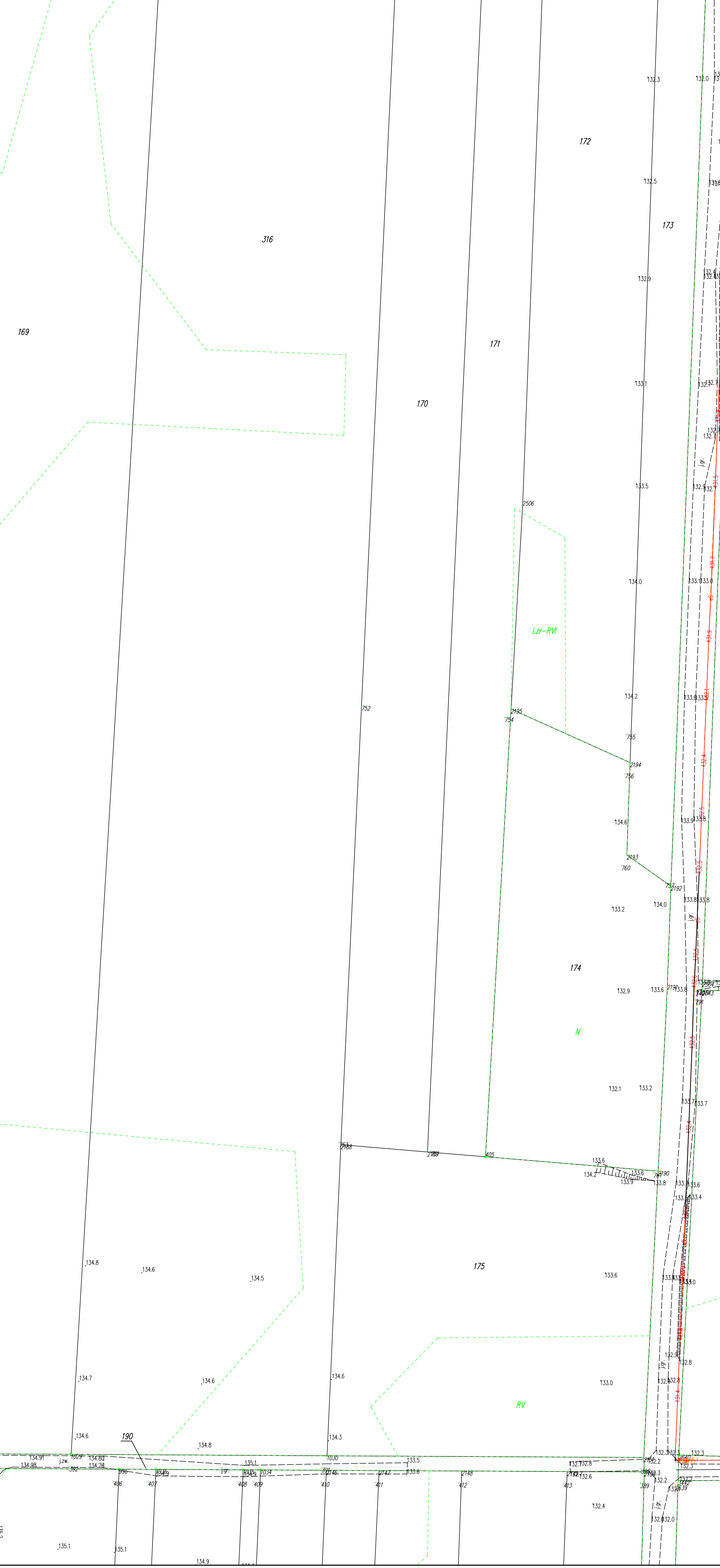
JEDNOSTKA PLANISTYCZNA KLICZEWO DUŻE - symbol literowy ł

WYRYS ZE STUDIUM UWARUNKWAŃ I KIERUNKÓW
ZAGOSPODAROWANIA PRZESTRZENNEGO
MIASTA I GMINY ŻUROMIN

granicę obszaru objętego planem miejscowym



OZNACZENIA
KIERUNKI ZAGOSPODAROWANIA TERENÓW
tereny rozmieszczenia urządzeń wytwarzających energię z odnawialnych źródeł energii o mocy przekraczającej 500 kW pochodzącej z przetwarzania światła słonecznego
tereny rolnicze i leśne



OZNACZENIA OBOWIĄZUJĄCE:
granicę obszaru objętego planem miejscowym
linie rozgraniczające tereny o różnym przeznaczeniu lub o różnych zasadach zagospodarowania
nieprzekraczalne linie zabudowy
wymiarowanie
PEF teren elektrowni słonecznej
napowietrzna linia elektroenergetyczna średniego napięcia wraz z pasami technicznymi (pasy ochrony funkcyjnej)

Układ współrzędnych:
PL-2000 strefa 7
Źródło pochodzenia użytego materiału państwowego zasobu geodezyjnego i kartograficznego:
Starostwo Powiatowe w Żurominie
Wydział Geodezji i Gospodarki Nieruchomościami
ul. Piłsudskiego 4, 09-300 Żuromin